Изготвил: Мирослав Любенов
/име, фамилия,/ подпис: МЛ
дата: 20.06.23г.,
№ и дата на удостоверението за упражняване на лесовъдска практика: 10592/29.10.14г.

Образец по чл. 53, ал. 6 от ИСТ

Одобрил: [illegible]
име, фамилия,/ подпис:
дата: 27.07.23г.
№ и дата на удостоверението за упражняване на лесовъдска практика: 1347-11/13.08.18г.

ТЕХНОЛОГИЧЕН ПЛАН № 1

За добив на дървесина от отдел 162 подотдел „А"
На ТП ДГС/ДЛС Извара /попълва се само за държавни гори/
Община Девин; Землище с. Беден;
имот с (кадастрален идентификатор/КВС) №....., /попълва се само за недържавни гори/

I. Схема за добива на дървесина от насаждението

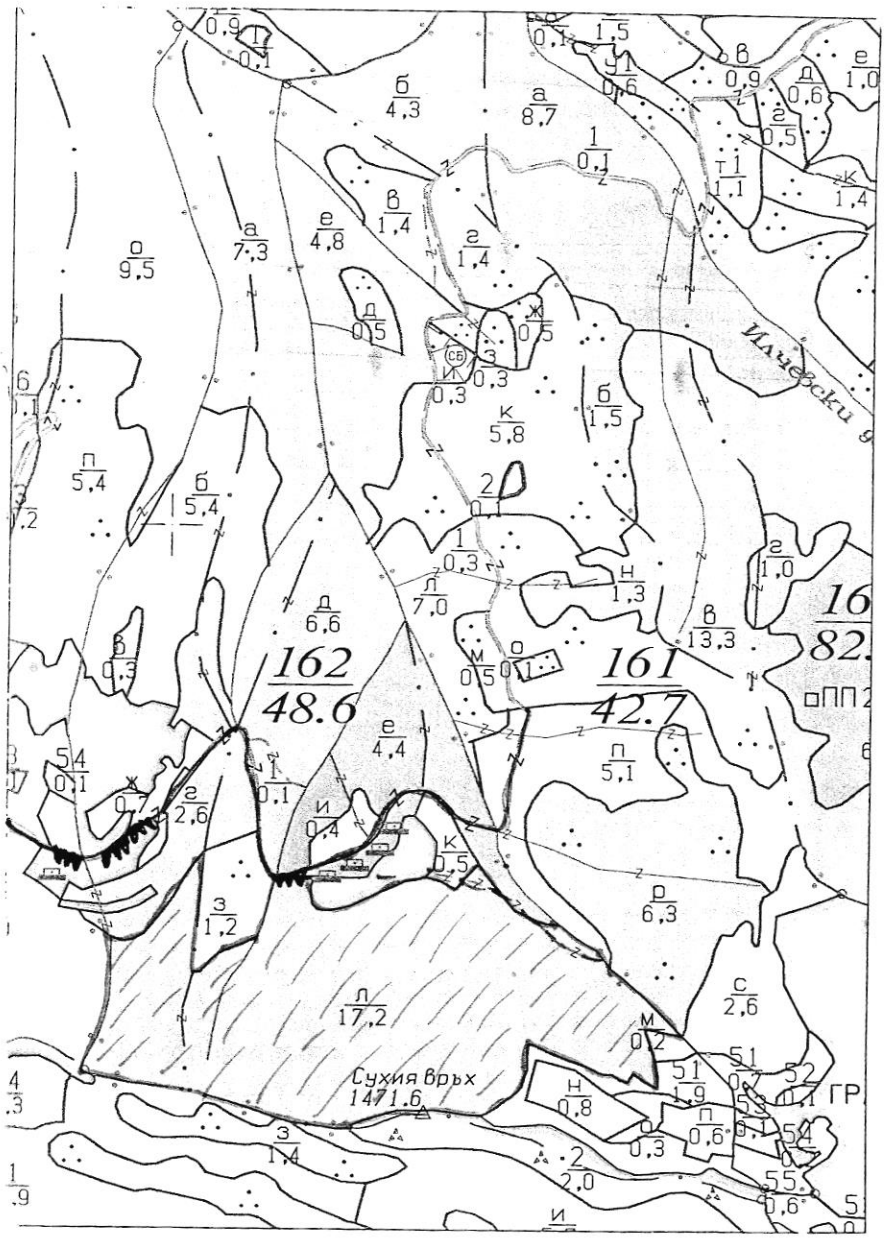

Легенда:

- проектирани коларски вр. извозни пътища
- проектирани тракторни вр. извозни пътища
- съществуващи извозни пътища
- временен склад
- съществуващ автомобилен път
- трасе на въжена линия
- технологична просека
- проектиран автомобилен път
- граница на подотдел
- сечище

На схемата задължително се нанасят контурите на насаждението/имота, съществуващите и проектирани временни горски пътища, технологичните просеки, просеките за въжени линии, извозни пътища, временни складове както и

II. Характеристика на насаждението

1. Вид на сечта ..... Пробирна ..... / интензивност ..... 15% .....
Втори вид сеч ..... / интензивност ..... %
2. Площ на подотдела ..... 17,2 ..... ха Размер на сечище по ..... 17,2 .....
3. Състав по план/програма ..... ела; ел. бор; бяр; смр; ..... ед. .....
5. Запас на 1 ха: с клони ..... 443 ..... куб.м/ха, без клони ..... 379 ..... куб. м/ха.
6. Среден наклон на терена ..... 28 ..... градуса.
7. Очакван добив от маркираната дървесина ..... 1037 ..... дебела ..... куб.м.

дърв. вид / категория	ела	ел бор	б. бор	смр		дърв. вид категория	ела	ел бор	б бор	смр		
едра	191	152	13	19		дребна	16	1	2	2		вър-
средна	156	38	15	23		дърва	110	147	26	30		шина

8. Наличие и характеристика на подраста преди сечта (състав, ... ст, средна височина, % на покритие) ..... Има наличие на подраст .....
.....
9. Средно извозно разстояние ..... 500 .....
10. Други характеристики на насаждението (*токовища, сватбовища, видове дървета, сервитути, защитени територии, Натура 2000, защитени видове описани в доклада за гори с висока консервационна стойност, мъртва дървесина, водолайни зони, биологично разнообразие и др.*) ..... Защитена зона птици .....
.....

III. Технологични указания

1. Дървесината в насаждението да се добива при спазване на технологичната схема по т. 1
2. Сечта ще се извършва с (моторен трион, ръчно, машини; кастренето на отсечените стъбла се извършва: в сечище, на временен склад) .....
.....
3. Извозът от сечището до временните складове ще се осъществява с ..... специализирана горска техника и животинска тегленна сила .....
на (цели стъбла, дълги/къси секции, сортименти, чипс и др.; с влачене по терена, изцяло натоварени) .....
.....
.....
4. Проектирани нови горски автомобилни пътища съгласно Наредба 5 за строителството в горските територии без промяна на предназначението им: дължина ..... м. широчина ..... м.
5. Изграждане и ремонт на временни извозни горски пътища:
5.1 Тракторни – допустимо разстояние между тях ..... м (не по-малко от 40 м), дължина ..... м, широчина 4 м.
5.2 Коларски - разстояние между тях ..... м (не по-малко от 40 м), дължина ..... м, широчина ..... м
6. Просеки за въжени линии: ..... бр.
допустимо разстояние между просеките ..... м., дължина ..... м., широчина ..... м.
7. Направа на технологични просеки ..... бр.
допустимо разстояние между тях ..... м., дължина ..... м., широчина ..... м.
8. Изграждане на нови временни складове (бр., площ в ха) .....
.....
9. Мерки за опазване на оставащите на корен дървета, подраста, младиняка и почвата ..... да се опазят оставащите на корен дървета и почвата от ерозия .....
10. Начини за почистване на сечището ..... Разхвърляне на клоните по цялото сечище .....
11. Други указания: ..... Битовите отпадъци да се изнасят извън горските територии и да се изхвърлят на определените за това места .....
Да се изнасят битовите отпадъци от сечището извън горските територии на определените за това места.
12. Всички операции по подготвителните и основните работи да се извършват съгласно изискванията на Правилника за здравословни и безопасни условия на труд в горите и правилата за противопожарна безопасност в горите.

ЗАПОЗНАТ с технологичния план: ...../попълва се след издаването на позволителното за сеч/
Лицето по чл. 108, ал. 2 от ЗГ, на което е издадено позволително за сеч № .....
.....
/ трите имена, подпис, дата - /
№ и дата на удостоверението за упражняване на лесовъдска практика: .....

Образец по чл. 53, ал. 6 от НС

Изготвил: Мирослав Любенов
/име, фамилия,/ подпис: [illegible]
дата: 17.10.22 г.,
№ и дата на удостоверението за упражняване на лесовъдска практика: 10992/22.10.1[illegible]

Одобрил: инж. Сани Коракия
ст. л-й
име, фамилия,/ подпис: [illegible]
дата: 13.12.22,
№ и дата на удостоверението за упражняване на лесовъдска практика: 44831/21.10.1[illegible]

ТЕХНОЛОГИЧЕН ПЛАН № ....

За добив на дървесина от отдел 165 подотдел 1
На ТП ДГС/ДЛС Извора /попълва се само за държавни гори/
Община Девин; Землище с. Беден;
имот с (кадастрален идентификатор/КВС) №....., /попълва се само за недържавни гори/

I. Схема за добива на дървесина от насаждението

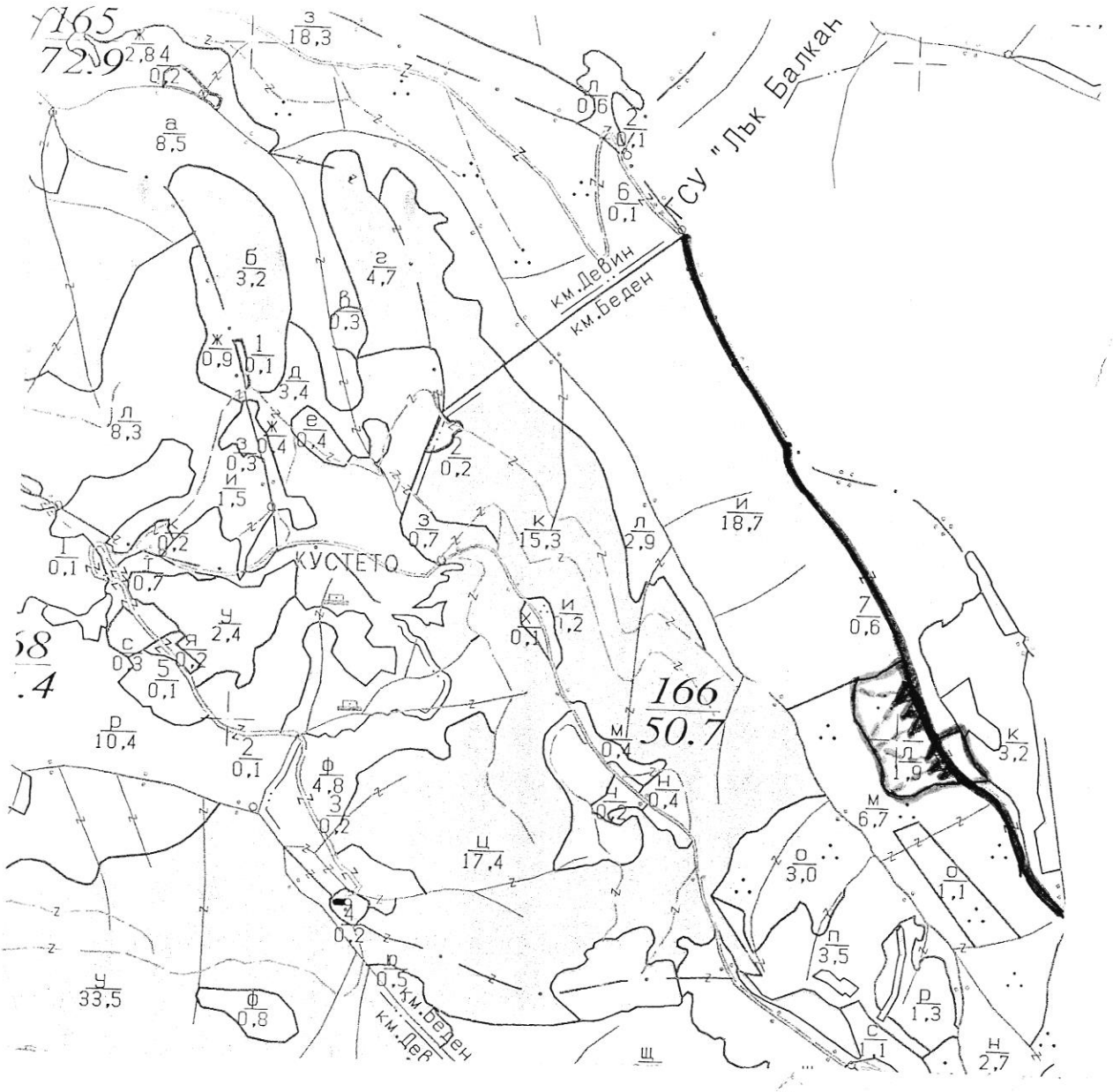

Легенда:

- ±±±± проектирани коларски вр. извозни пътища
- - - - - - - съществуващи извозни пътища
- съществуващ автомобилен път
- технологична просека
- граница на насаждение
- »»»»» проектирани тракторни вр. извозни пътища
- временен склад
- xxxxxx трасе на въжена линия
- =+=+=+= проектиран автомобилен път
- - - - сечище

На схемата задължително се нанасят контурите на насаждението/имота, съществуващите и проектирани временни горски пътища, технологичните просеки, просеките за въжени линии, извозни пътища, временни складове както и връзката им със съществуващата автомобилна пътна мрежа.

II. Характеристика на насаждението

1.Вид на сечта ...Прочистване.../ интензивност 17 %

Втори вид сеч ...../ интензивност .....%

2.Площ на подотдела ...1,9...ха Размер на сечището.....1,9..... ха

3. Състав по план/програма 8Б, 2Ос, 2Бк, действителен.....

5. Запас на 1 ха: с клони.....305.....куб.м/ха , без клони .....194.....куб. м/ха.

6. Среден наклон на терена .....20.....градуса.

7. Очакван добив от маркираната дървесина .....135.....лежаща маса, куб.м.

дърв. вид / категория	Е бор	Е бор				ярв. вид / категория	Х бор	Т бор					
едра	12	65				дребна	2	1				върши	
средна	26	32				дърва	14	28					

8.Наличие и характеристика на подраста преди сечта (състав, възраст, средна височина, % на покритие) ...Добро попълване на подраст.....

.....

9. Средно извозно разстояние 100-200 м

10. Други характеристики на насаждението (*токовища, сватбовища, надлесни дървета, сервитути, защитени територии, Натура 2000, защитени видове описани в доклада за гори с висока консервационна стойност, мъртва дървесина, вододайни зони, биологично разнообразие и др.*) Защитени зони птици.

.....

III. Технологични указания

1. Дървесината в насаждението да се добива при спазване на технологичната схема по т. I

2. Сечта ще се извършва с (моторен трион, ръчно, машини; кастренето на отсечените стъбла се извършва: в сечище, на временен склад) .....

.....

3. Извозът от сечището до временните складове ще се осъществява с...специализиран горски технически транспортни средства и ръчно придвижване на (цели стъбла, дълги/къси секции, сортименти, чипс и др.; с влачене по терена, изцяло натоварени).....

.....

.....

4. Проектирани нови горски автомобилни пътища съгласно Наредба 5 за строителството в горските територии без промяна на предназначението им: дължина .....м. широчина .....м.

5. Изграждане и ремонт на временни извозни горски пътища:

5.1 Тракторни – допустимо разстояние между тях .....м (не по-малко от 40 м), дължина .....м, широчина 4 м.

5.2 Коларски - разстояние между тях.....м (не по-малко от 40 м), дължина .....м, широчина ... м

6. Просеки за въжени линии: ..... бр.

допустимо разстояние между просеките ..... м., дължина ..... м., широчина ..... м.

7. Направа на технологични просеки .....бр.

допустимо разстояние между тях .....м., дължина .....м., широчина ..... м.

8. Изграждане на нови временни складове (бр., площ в ха) .....

.....

9. Мерки за опазване на оставащите на корен дървета, подраста, младиняка и почвата Да се опазят оставащите на корен дървета.....

10. Начини за почистване на сечището Разпръскване на клоните по площта.....

11. Други указания: Сечището да се почисти както и отпадъците от дърва отпорядък.....

Да се изпасят битовите отпадъци от сечището извън горските територии на определените за това места.

12. Всички операции по подготвителните и основните работи да се извършват съгласно изискванията на Правилника за здравословни и безопасни условия на труд в горите и правилата за противопожарна безопасност в горите.

ЗАПОЗНАТ с технологичния план: ...../попълва се след издаването на позволителното за сеч/

Лицето по чл. 108, ал. 2 от ЗГ, на което е издадено позволително за сеч № .....

.....

/ трите имена, подпис, дата - /

№ и дата на удостоверението за упражняване на лесовъдска практика: .....

Образец по чл. 53, ал. 6 от НГ

Изготвил: Мирослав Красимиров Човдоров
/имс. фамилия/ подпис
дата 22.11.22 г.,
№ и дата на удостоверението за упражняване на лесовъдска практика: 4475/30.09.2011

Одобрил: [illegible]
имс. фамилия / подпис
дата 20.04.23 г.,
№ и дата на удостоверението за упражняване на лесовъдска практика: 4483/21.10.11

ТЕХНОЛОГИЧЕН ПЛАН № ....

За добив на дървесина от отдел 167 подотдел „Н"
На ТП ДГС/ДЛС „Извора" /попълва се само за държавни гори/
Община Девин; Землище Девин
имот с (кадастрален идентификатор/КВС) №....., /попълва се само за недържавни гори/

I. Схема за добива на дървесина от насаждението

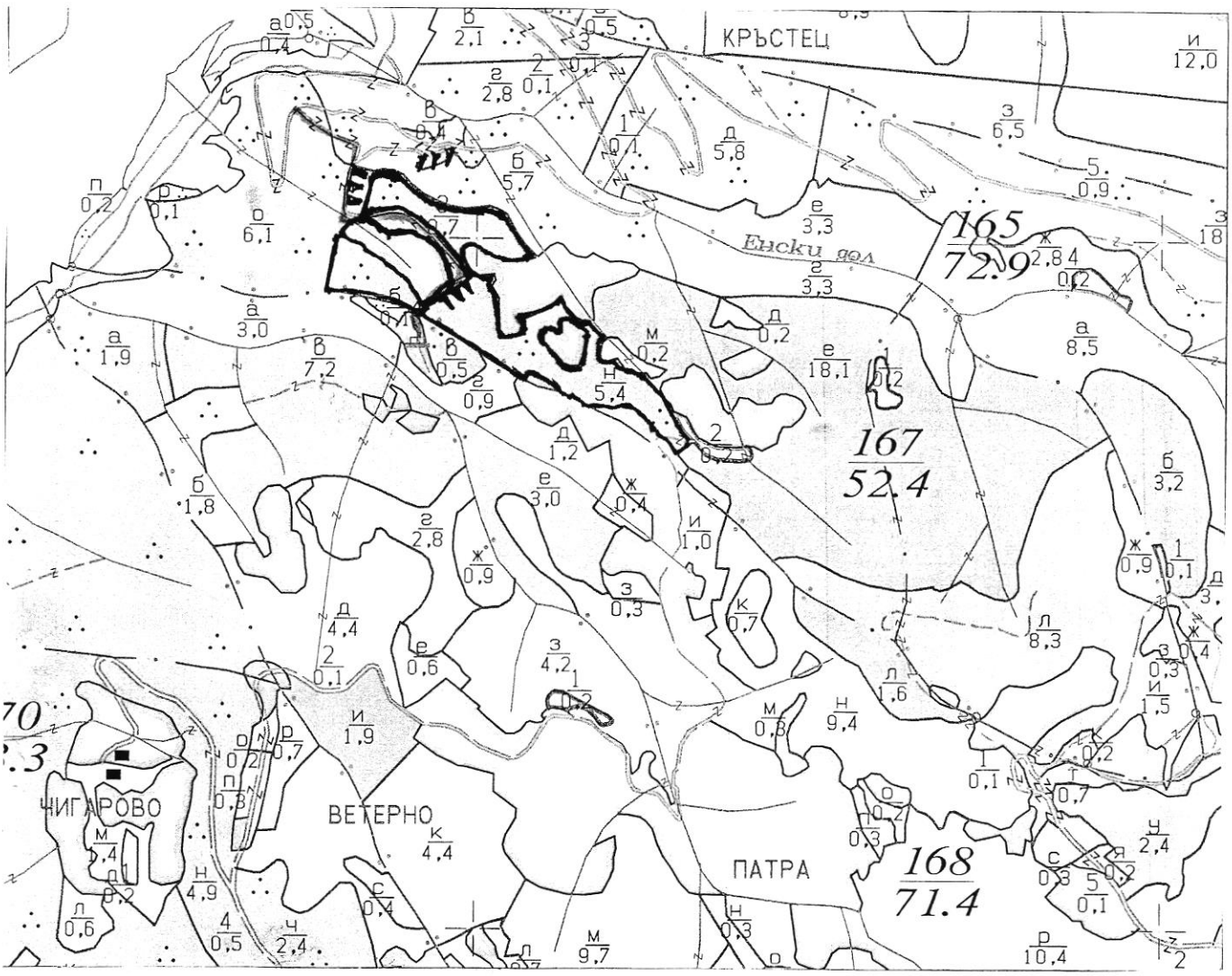

Легенда:

- ± ± ± ± проектирани коларски вр. извозни пътища
- - - - - - съществуващи извозни пътища
- съществуващ автомобилен път
- технологична просека
- Граница на насаждението
- проектирани тракторни вр. извозни пътища
- временен склад
- xxxxxx трасе на въжена линия
- проектиран автомобилен път
- .....

На схемата задължително се нанасят контурите на насаждението/имота, съществуващите и проектирани временни ски пътища, технологичните просеки, просеките за въжени линии, извозни пътища, временни складове както и

II. Характеристика на насаждението

1. Вид на сечта ..... прореждане ..... / интензивност 25 %
Втори вид сеч ..... / интензивност ..... %
2. Площ на подотдела ... 5,4 ... ха Размер на сечището ... 5,4 ... ха
3. Състав по план/програма 6Б8, зим.дъб1, бук1, действителен .....
5. Запас на 1 ха: с клони 287 куб.м/ха, без клони 241 куб. м/ха.
6. Среден наклон на терена 21 градуса.
7. Очакван добив от маркираната дървесина 178 дежаща маса, куб.м.

дърв. вид / категория	б.б	зим.дъб	бук	габер	г.б	Т.Р.П	дърв. вид / категория	б.б	зим.дъб	бук	габер	г.б	Т.Р.П	
едра	23	—	—	—	1	—	дребна	14	—	—	—	1	—	вър-
средна	62	—	—	—	2	—	дърва	48	8	5	9	—	6	шина

8. Наличие и характеристика на подраста преди сечта (състав, възраст, средна височина, % на покритие) ..... Няма .....
9. Средно извозно разстояние 350 ;
10. Други характеристики на насаждението (*тополища, сватбовища, надлесни дървета, сервитути, защитени територии, Натура 2000, защитени видове описани в доклада за гори с висока консервационна стойност, мъртво дървесина, вододайни зони, биологично разнообразие и др.*) Натура 2000: BG0002030 (Родопи - Западни), BG0002113 (Триград - Мурсалица)

III. Технологични указания

1. Дървесината в насаждението да се добива при спазване на технологичната схема по т. I
2. Сечта ще се извършва с (моторен трион, ръчно, машини; кастренето на отсечените стъбла се извършва: в сечище, на временен склад) .....
3. Извозът от сечището до временните складове ще се осъществява с животинска тяга и специализирана горска техника
на (цели стъбла, дълги/къси секции, сортименти, чипс и др.; с влачене по терена, изцяло натоварени) .....
4. Проектирани нови горски автомобилни пътища съгласно Наредба 5 за строителството в горските територии без промяна на предназначението им: дължина .....м. широчина .....м.
5. Изграждане и ремонт на временни извозни горски пътища:
5.1 Тракторни – допустимо разстояние между тях .....м (не по-малко от 40 м), дължина ... , широчина 4 м.
5.2 Коларски - разстояние между тях.....м (не по-малко от 40 м), дължина .....м, широчина ... м
6. Прооски за въжени линии: ..... бр.
допустимо разстояние между просеките ..... м., дължина ..... м., широчина ..... м.
7. Направа на технологични просеки .....бр.
допустимо разстояние между тях .....м., дължина .....м., широчина ..... м.
8. Изграждане на нови временни складове (бр., площ в ха) .....
9. Мерки за опазване на оставащите на корен дървета, подраста, младиняка и почвата Да се опазят немаркираните дървета оставащи на корен .....
10. Начини за почистване на сечището Равномерно разхвърляне на отпадъчната дървесина
11. Други указания: Да се оберат и изнасят битовите отпадъци от сечището и вр. складове извън горските територии на определените за това места
Да се изнасят битовите отпадъци от сечището извън горските територии на определените за това места.
12. Всички операции по подготвителните и основните работи да се извършват съгласно изискванията на Правилника за здравословни и безопасни условия на труд в горите и правилата за противопожарна безопасност в горите.

ЗАПОЗНАТ с технологичния план: ...../попълва се след издаването на позволителното за сеч/
Лицето по чл. 108, ал. 2 от ЗГ, на което е издадено позволително за сеч № .....

/ трите имена, подпис, дата - /

№ и дата на удостоверението за упражняване на лесовъдска практика: .....

Образец по чл. 53, ал. 6 от НСТ

Изготвил: Светослав Асенов
/имс, фамилия/ подпис:
дата: 20.12.22 г.,
№ и дата на удостоверението за упражняване на лесовъдска практика: 4255/20.09 мгод

Одобрил: инж. Сани Коракия
ст. л-й
имс, фамилия/ подпис:
дата: 20.04.23 г.,
№ и дата на удостоверението за упражняване на лесовъдска практика: 4483/21.10.11 г.

ТЕХНОЛОГИЧЕН ПЛАН № ....

За добив на дървесина от отдел 167 подотдел „0"
На ТП ДГС/ДЛС Извора /попълва се само за държавни гори/
Община Девин; Землище Девин;
имот с (кадастрален идентификатор/КВС) №....., /попълва се само за недържавни гори/

I. Схема за добива на дървесина от насаждението

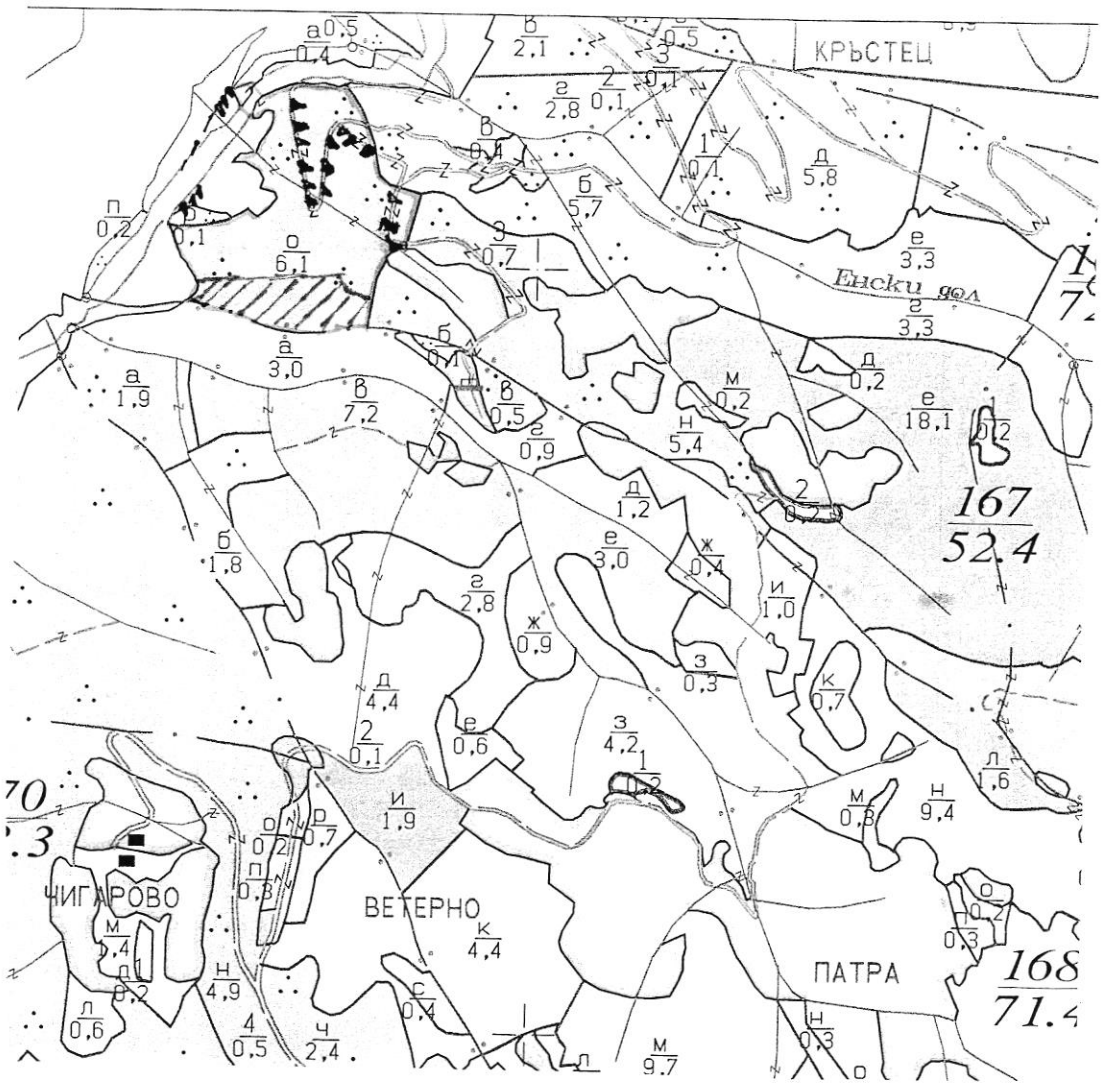

Легенда:

- ±±± проектирани коларски вр. извозни пътища
- - - - - съществуващи извозни пътища
- съществуващ автомобилен път
- технологична просека
- граница на насаждението
- проектирани тракторни вр. извозни пътища
- ▲▲▲ временен склад
- xxxxxx трасе на въжена линия
- =+=+=+= проектиран автомобилен път
- ////// не маркирань площ. - 1.1 к

а схемата задължително се нанасят контурите на насаждението/имота, съществуващите и проектирани временни орски пътища, технологичните просеки, просеките за въжени линии, извозни пътища, временни складове както и

II. Характеристика на насаждението

1. Вид на сечта ...Пробирка.../ интензивност 72 %

Втори вид сеч ...../ интензивност .....%

2. Площ на подотдела ...6.1...ха Размер на сечището.....5.0..... ха

3. Състав по план/програма 6.5бк 1бр 3яз ивл действителен 6.5зк 1бк 1бр 3яз ивр

5. Запас на 1 ха: с клони...352...куб.м/ха , без клони ...296....куб. м/ха.

6. Среден наклон на терена ..24.....градуса.

7. Очакван добив от маркираната дървесина .....122.....лежаща маса, куб.м.

дърв. вид / категория	б.бор	с.бор				дърв. вид / категория	б.бор	с.бор				
едра	14	-				дребна	9	-				вър-
средна	75	3				дърва	20	-				шина

8. Наличие и характеристика на подраста преди сечта (състав, възраст, средна височина, % на покритие) ...няма наличие на подраст.....

.....

9. Средно извозно разстояние ..150 м.;

10. Други характеристики на насаждението (*токовища, сватбовища, надлесни дървета, сервитути, защитени територии, Натура 2000, защитени видове описани в доклада за гори с висока консервационна стойност, мъртва дървесина, вододайни зони, биологично разнообразие и др.*)

Защитена зона местообитания: Защитена зона птици.
BG0002031 BG0002013

III. Технологични указания

1. Дървесината в насаждението да се добива при спазване на технологичната схема по т. I

2. Сечта ще се извършва с (моторен трион, ръчно, машини; кастренето на отсечените стъбла се извършва: в сечище, на временен склад) .....

.....

3. Извозът от сечището до временните складове ще се осъществява с..ръчно изнасяне, животински сили и специализирана горска техника.....

на (цели стъбла, дълги/къси секции, сортименти, чипс и др.; с влачене по терена, изцяло натоварени).....

.....

.....

4. Проектирани нови горски автомобилни пътища съгласно Наредба 5 за строителството в горските територии без промяна на предназначението им: дължина .....м. широчина .....м.

5. Изграждане и ремонт на временни извозни горски пътища:

5.1 Тракторни – допустимо разстояние между тях .....м (не по-малко от 40 м), дължина .....м, широчина 4 м.

5.2 Коларски - разстояние между тях.....м (не по-малко от 40 м), дължина .....м, широчина ... м

6. Просски за въжени линии: ..... бр.

допустимо разстояние между просеките ..... м., дължина ..... м., широчина ..... м.

7. Направа на технологични просеки .....бр.

допустимо разстояние между тях .....м., дължина .....м., широчина ..... м.

8. Изграждане на нови временни складове (бр., площ в ха) .....

.....

9. Мерки за опазване на оставащите на корен дървета, подраста, младиняка и почвата Сеч повалянето да се използват оставащите на корен дървета.

10. Начини за почистване на сечището ..отпада да се разхвърля в сечището

11. Други указания: ..сечището да се почиства чисто от.....

..битови отпадъци.....

Да се изнасят битовите отпадъци от сечището извън горските територии на определените за това места.

12. Всички операции по подготвителните и основните работи да се извършват съгласно изискванията на Правилника за здравословни и безопасни условия на труд в горите и правилата за противопожарна безопасност в горите.

ЗАПОЗНАТ с технологичния план: ...../попълва се след издаването на позволителното за сеч/

Лицето по чл. 108, ал. 2 от ЗГ, на което е издадено позволително за сеч № .....

.....

/ трите имена, подпис, дата - /

№ и дата на удостоверението за упражняване на лесовъдска практика: .....

Образец по чл. 53, ал. 6 от НСТ

Изготвил: Васил Василев
/име, фамилия,/ подпис: [signature]
дата: 12.09.22 г.,
№ и дата на удостоверението за упражняване на лесовъдска практика: 4362/20.09.11г.

Одобрил: инж. Сали Козаки
ст.л-й
име, фамилия,/ подпис: [signature]
дата: 08.11.22 г.,
№ и дата на удостоверението за упражняване на лесовъдска практика: 4483/21.10.11г.

ТЕХНОЛОГИЧЕН ПЛАН № ....

За добив на дървесина от отдел 76 подотдел Р
На ТП ДГС/ДЛС Извора – Девин /попълва се само за държавни гори/
Община Девин; Землище Девин;
имот с (кадастрален идентификатор/КВС) №....., /попълва се само за недържавни гори/

I. Схема за добива на дървесина от насаждението

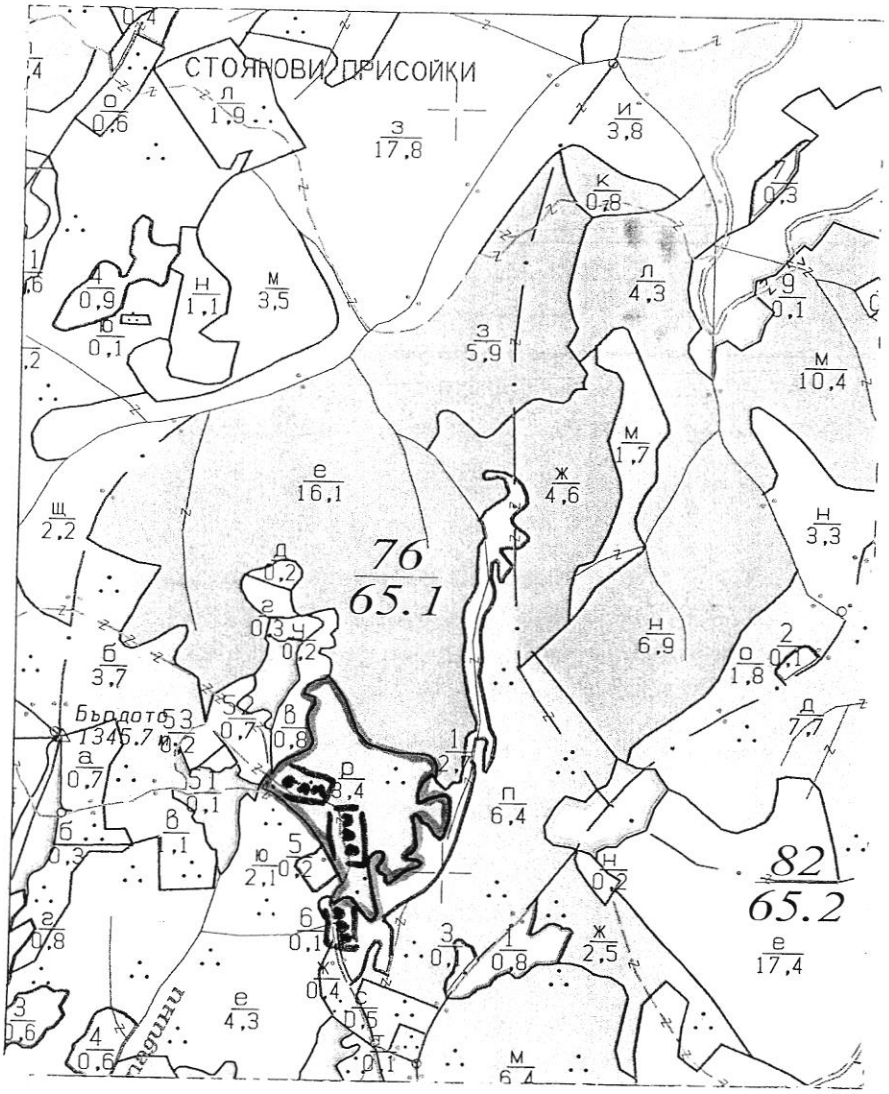

Легенда:

± ± ± ± проектирани коларски вр. извозни пътища	»-»-»-» проектирани тракторни вр. извозни пътища
- - - - - - съществуващи извозни пътища	▲ ▲ ▲ временен склад
съществуващ автомобилен път	xxxxxx трасе на въжена линия
^^^^^^^ технологична просека	=+=+=+= проектиран автомобилен път
граница на насаждението	.....

На схемата задължително се нанасят контурите на насаждението/имота, съществуващите и проектирани временни горски пътища, технологичните просеки, просеките за въжени линии, извозни пътища, временни складове както и връзката им със съществуващата автомобилна пътна мрежа.

II. Характеристика на насаждението

1.Вид на сечта ...пробирка...../ интензивност .....%
Втори вид сеч ...../ интензивност .....%
2.Площ на подотдела ...3.4...ха Размер на сечището.....3.4..... ха
3. Състав по план/програма....б.бор - 10....., действителен. б.бор - 10
5. Запас на 1 ха: с клони....285...куб.м/ха , без клони ..237.....куб. м/ха.
6. Среден наклон на терена ..21.....градуса.
7. Очакван добив от маркираната дървесина .....167.....лежаща маса, куб.м.

дърв. вид / категория	б.бор	г.бор				дърв. вид / категория	б.бор	г.бор				
едра	46	2				дребна	10	—				вър-
средна	80	1				дърва	28	—				шина

8.Наличие и характеристика на подраста преди сечта (състав, възраст, средна височина, % на покритие) .....няма подраст.....

9. Средно извозно разстояние ..100...;
10. Други характеристики на насаждението (*токовища, сватбовища, надлесни дървета, сервитути, защитени територии, Натура 2000, защитени видове описани в доклада за гори с висока консервационна стойност, мъртва дървесина, вододайни зони, биологично разнообразие и др.)*

Натура 2000 BG0002113 (Триград - Мурсалица)

III. Технологични указания

1. Дървесината в насаждението да се добива при спазване на технологичната схема по т. I
2. Сечта ще се извършва с (моторен трион, ръчно, машини; кастренето на отсечените стъбла се извършва: в сечище, на временен склад) .....
3. Извозът от сечището до временните складове ще се осъществява с животинска сила и специализирана горска техника на (цели стъбла, дълги/къси секции, сортименти, чипс и др.; с влачене по терена, изцяло натоварени).....
4. Проектирани нови горски автомобилни пътища съгласно Наредба 5 за строителството в горските територии без промяна на предназначението им: дължина .....м. широчина .....м.
5. Изграждане и ремонт на временни извозни горски пътища:
   5.1 Тракторни – допустимо разстояние между тях .....м (не по-малко от 40 м), дължина .....м, широчина 4 м.
   5.2 Коларски - разстояние между тях.....м (не по-малко от 40 м), дължина .....м, широчина ... м
6. Просеки за въжени линии: ..... бр.
допустимо разстояние между просеките ..... м., дължина ..... м., широчина ..... м.
7. Направа на технологични просеки .....бр.
допустимо разстояние между тях .....м., дължина .....м., широчина ..... м.
8. Изграждане на нови временни складове (бр., площ в ха) .....
9. Мерки за опазване на оставащите на корен дървета, подраста, младиняка и почвата мнимоваление да се опазват останалите д-та и подраста
10. Начини за почистване на сечището отпада да се разхвърли в сечището
11. Други указания: сечището да се подържа чисто от битови отпадъци
Да се изнасят битовите отпадъци от сечището извън горските територии на определените за това места.
12. Всички операции по подготвителните и основните работи да се извършват съгласно изискванията на Правилника за здравословни и безопасни условия на труд в горите и правилата за противопожарна безопасност в горите.

ЗАПОЗНАТ с технологичния план: ...../попълва се след издаването на позволителното за сеч/
Лицето по чл. 108, ал. 2 от ЗГ, на което е издадено позволително за сеч № .....
.....
/ трите имена, подпис, дата - /
№ и дата на удостоверението за упражняване на лесовъдска практика: .....

Образец по чл. 53, ал. 6 от НСГ

Изготвил: Васил Василев
/имс, фамилия/ подпис
дата: 09.11.22 г.,
№ и дата на удостоверението за упражняване на лесовъдска практика: 436-2/20.09.21г.

Одобрил: [illegible]
имс, фамилия/ подпис
дата: 09.11.22
№ и дата на удостоверението за упражняване на лесовъдска практика: 4483/31.10.11г.

ТЕХНОЛОГИЧЕН ПЛАН № ....

За добив на дървесина от отдел 82 подотдел [illegible]
На ТП ДГС/ДЛС Извера - Девин /попълва се само за държавни гори/
Община Девин; Землище Девин;
имот с (кадастрален идентификатор/КВС) №....., /попълва се само за недържавни гори/

I. Схема за добива на дървесина от насаждението

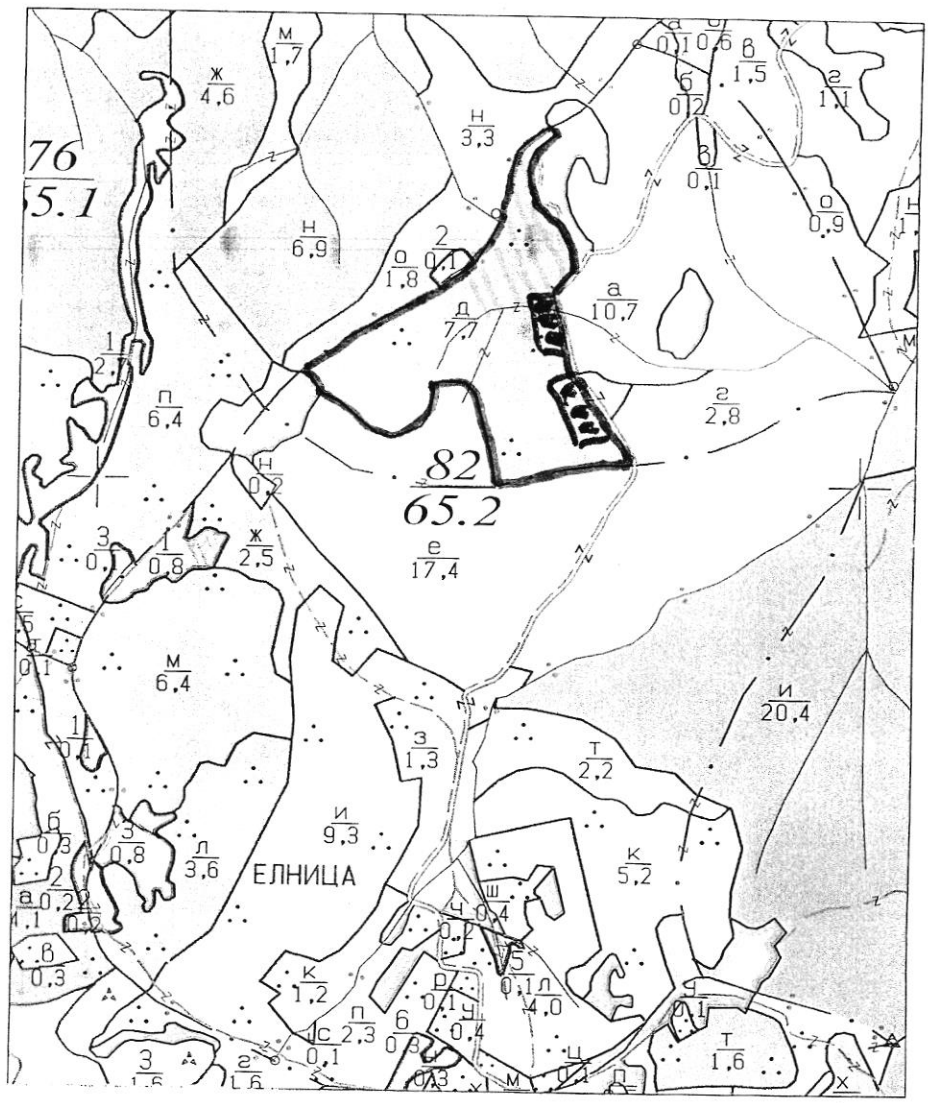

Легенда:

- ± ± ± ± проектирани коларски вр. извозни пътища
- - - - - - съществуващи извозни пътища
- ═══ съществуващ автомобилен път
- ^^^^^^ технологична просека
- ▬▬ граница на насаждението
- »»»» проектирани тракторни вр. извозни пътища
- ▲ ▲ ▲ временен склад
- xxxxxx трасе на въжена линия
- =+=+=+= проектиран автомобилен път
- ☐ немаркирана част

На схемата задължително се нанасят контурите на насаждението/имота, съществуващите и проектирани временни горски пътища, технологичните просеки, просеките за въжени линии, извозни пътища, временни складове както и връзката им със съществуващата автомобилна пътна мрежа.

II. Характеристика на насаждението

1. Вид на сечта ...прореждане... / интензитет ....%
Втори вид сеч ..... / интензитет ....%
2. Площ на подотдела ...77...ха Размер на сечището ...50... ха
3. Състав по план/програма ...8Б 2 3Дб2..., действителен ...5Бф 3 3Дб2...
5. Запас на 1 ха: с клони ...230... куб м/ха, без клони ...184... куб. м/ха.
6. Среден наклон на терена ...24... градуса.
7. Очакван добив от маркираната дървесина ...170... нежаща маса, куб.м

дърв. вид / категория	Бф	гБф	Зб			дърв. вид / категория	Бф	гБф	Зб			
слра	–	–	–			дребна	7	1	–			вър-
средна	23	3	–			дърва	106	2	28			шина

8. Наличие и характеристика на подраста преди сечта (състав, възраст, средна височина, % на покритие) ...Млад подраст...

9. Средно извозно разстояние ...200...;

10. Други характеристики на насаждението (*тоководна, сеитбобазна, надлесни дървета, сервитути, защитени територии, Натура 2000, защитени видове описани в доклада за гори с висока консервационна стойност, мъртва дървесина, ВОДОДАЙНИ ЗОНИ, биологично разнообразие и др.*)

Натура 2000 BG 0002113 (Триград - Мурсалица)

III. Технологични указания

1. Дървесината в насаждението да се добива при спазване на технологичната схема по т. I

2. Сечта ще се извършва с (моторен трион, ръчно, машини; кастренето на отсечените стъбла се извършва в сечище, на временен склад) .....

3. Извозът от сечището до временните складове ще се осъществява с ...животинска сила и специализирана горска техника...
на (цели стъбла, дълги/къси секции, сортименти, чипс и др.; с влачене по терена, изцяло натоварени).....

4. Проектирани нови горски автомобилни пътища съгласно Наредба 5 за строителството в горските територии без промяна на предназначението им: дължина .....м. широчина .....м.

5. Изграждане и ремонт на временни извозни горски пътища:

5.1 Тракторни – допустимо разстояние между тях .....м (не по-малко от 40 м), дължина .....м, широчина 4 м.

5.2 Коларски - разстояние между тях.....м (не по-малко от 40 м), дължина .....м, широчина ... м

6. Прогски за въжени линии: ..... бр.
допустимо разстояние между просеките ..... м., дължина ..... м., широчина ..... м.

7. Направа на технологични просеки .....бр.
допустимо разстояние между тях .....м., дължина .....м., широчина ..... м.

8. Изграждане на нови временни складове (бр., площ в ха) .....

9. Мерки за опазване на оставащите на корен дървета, подраста, младиняка и почвата ...Предпазване да се опазват останалите дървета и подраста...

10. Начини за почистване на сечището ...отпада да се разхвърля в сечището...

11. Други указания: ...Сечището да се поддържа чисто от битови отпадъци...

Да се изнасят битовите отпадъци от сечището извън горските територии на определените за това места.

12. Всички операции по подготвителните и основните работи да се извършват съгласно изискванията на Правилника за здравословни и безопасни условия на труд в горите и правилата за противопожарна безопасност в горите.

ЗАПОЗНАТ с технологичния план: ...../попълва се след издаването на позволителното за сеч/
Лицето по чл. 108, ал. 2 от ЗГ, на което е издадено позволително за сеч № .....

/ трите имена, подпис, дата /

№ и дата на удостоверението за упражняване на лесовъдска практика: .....

Образец по чл. 53, ал. 6 от НСТ

Изготвил: Васил Василев
/име, фамилия,/ подпис: [signature]
дата 09.11.22 г.,
№ и дата на удостоверението за упражняване на лесовъдска практика: 4362/20.09.11 г.

Одобрил: инж. Бойко Корокия
ст. к-й
име, фамилия,/ подпис: [signature]
дата 09.11.22 г.,
№ и дата на удостоверението за упражняване на лесовъдска практика: 4483/21.10.11 г.

ТЕХНОЛОГИЧЕН ПЛАН № ....

За добив на дървесина от отдел 82 подотдел М
На ТП ДГС/ДЛС Извора – Девин /попълва се само за държавни гори/
Община Девин; Землище Девин;
имот с (кадастрален идентификатор/КВС) №....., /попълва се само за недържавни гори/

I. Схема за добива на дървесина от насаждението

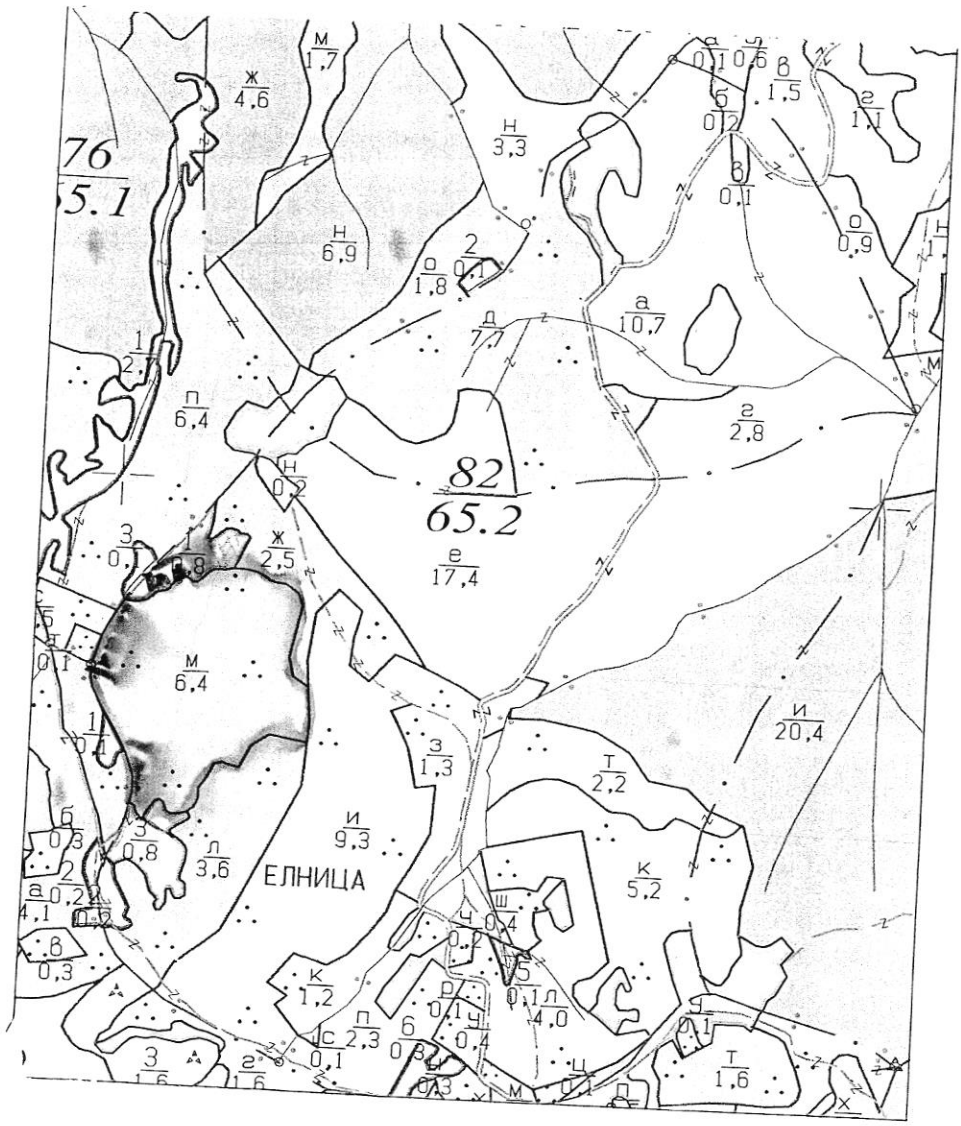

Легенда:

- ± ± ± ± проектирани коларски вр. извозни пътища
- - - - - - - съществуващи извозни пътища
- ------ съществуващ автомобилен път
- ^^^^^^^^ технологична просека
- ▬▬ граница на насаждението
- »-»-»-» проектирани тракторни вр. извозни пътища
- ▲ ▲ ▲ временен склад
- xxxxxx трасе на въжена линия
- =+=+=+= проектиран автомобилен път
- .....

На схемата задължително се нанасят контурите на насаждението/имота, съществуващите и проектирани временни горски пътища, технологичните просеки, просеките за въжени линии, извозни пътища, временни складове както и връзката им със съществуващата автомобилна пътна мрежа.

II. Характеристика на насаждението

1.Вид на сечта ...прореждане.../ интензивност .....%
Втори вид сеч ...../ интензивност .....%
2.Площ на подотдела ...6.4...ха Размер на сечището...6.4..... ха
3. Състав по план/програма.....5.Бор 10....., действителен...5.Бор 10.....
5. Запас на 1 ха: с клони...284....куб.м/ха , без клони 237.....куб. м/ха.
6. Среден наклон на терена ..24.....градуса.
7. Очакван добив от маркираната дървесина ...263.....лежаща маса, куб.м.

дърв. вид / категория	5.Бор	г.Бр				дърв. вид / категория	5.Бр	г.Бр				
едра	6	12				дребна	27	2				вър-
средна	69	18				дърва	115	14				шина

8.Наличие и характеристика на подраста преди сечта (състав, възраст, средна височина, % на покритие) .....Млад подраст.....
.....
9. Средно извозно разстояние ..250.....;
10. Други характеристики на насаждението (*токовища, сватбовища, надлесни дървета, сервитути, защитени територии, Натура 2000, защитени видове описани в доклада за гори с висока консервационна стойност, мъртва дървесина, вододайни зони, биологично разнообразие и др.)*

Натура 2000 BG 0002113 (Триград мурсалица

III. Технологични указания

1. Дървесината в насаждението да се добива при спазване на технологичната схема по т. I
2. Сечта ще се извършва с (моторен трион, ръчно, машини; кастренето на отсечените стъбла се извършва: в сечище, на временен склад) .....
.....
3. Извозът от сечището до временните складове ще се осъществява с..никотинска сила и специализирана горска техника
на (цели стъбла, дълги/къси секции, сортименти, чипс и др.; с влачене по терена, изцяло натоварени).....
.....
.....
4. Проектирани нови горски автомобилни пътища съгласно Наредба 5 за строителството в горските територии без промяна на предназначението им: дължина .....м. широчина .....м.
5. Изграждане и ремонт на временни извозни горски пътища:
5.1 Тракторни – допустимо разстояние между тях .....м (не по-малко от 40 м), дължина .....м, широчина 4 м.
5.2 Коларски - разстояние между тях.....м (не по-малко от 40 м), дължина .....м, широчина ...м
6. Просеки за въжени линии: ..... бр.
допустимо разстояние между просеките ..... м., дължина ..... м., широчина ..... м.
7. Направа на технологични просеки .....бр.
допустимо разстояние между тях .....м., дължина .....м., широчина ..... м.
8. Изграждане на нови временни складове (бр., площ в ха) .....
.....
9. Мерки за опазване на оставащите на корен дървета, подраста, младиняка и почвата при ловалище да се опазват останалите д-та и подраста
10. Начини за почистване на сечището битовите отпадъци да се разхвърлят в сечището
11. Други указания: сечището да се подрежда чисто от битови отпадъци
Да се изнасят битовите отпадъци от сечището извън горските територии на определените за това места.
12. Всички операции по подготвителните и основните работи да се извършват съгласно изискванията на Правилника за здравословни и безопасни условия на труд в горите и правилата за противопожарна безопасност в горите.

ЗАПОЗНАТ с технологичния план: ...../попълва се след издаването на позволителното за сеч/
Лицето по чл. 108, ал. 2 от ЗГ, на което е издадено позволително за сеч № .....
.....
/ трите имена, подпис, дата - /
№ и дата на удостоверението за упражняване на лесовъдска практика: .....

Изготвил: инж. Вали Карачия

Одобрил: инж. Здравко Карадинов

Образец по чл. 53, ... от НСГ

имена, фамилия, подпис

дата: 06.10.23

№ и дата на удостоверението за упражняване на лесовъдска практика: 4483/21.10.11г

имена, фамилия, подпис

дата: 11.10.2023г.

№ и дата на удостоверението за упражняване на лесовъдска практика: 4623/21.10.11г

ТЕХНОЛОГИЧЕН ПЛАН № ....

За добив на дървесина от отдел 88 подотдел а

На ТП ДГС/ДЛС Извора /попълва се само за държавни гори/

Община Дрвик; Землище Дрвик

имот с (кадастрален идентификатор/КВС) № ..... /попълва се само за недържавни гори/

I. Схема за добива на дървесина от насаждението

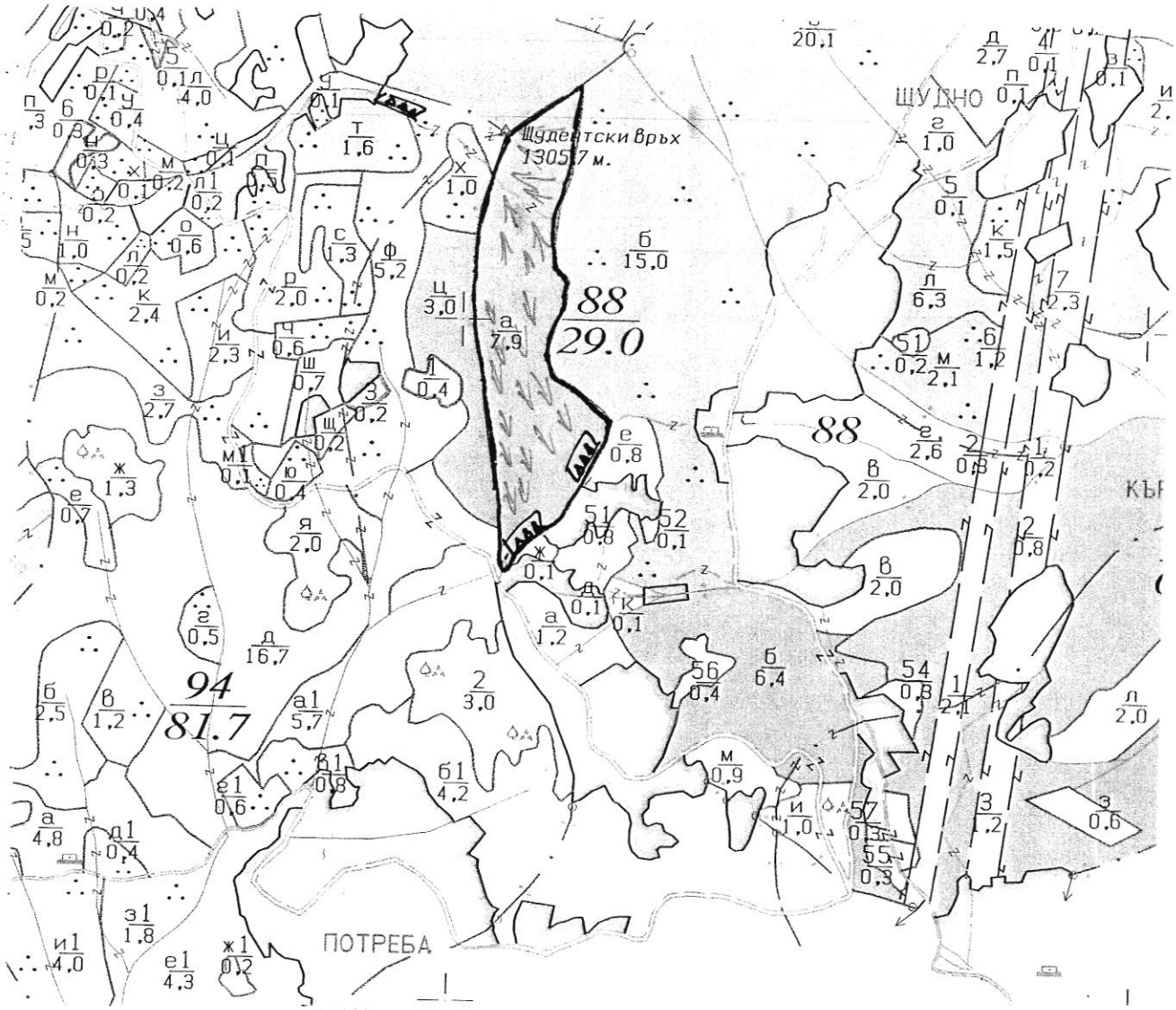

Легенда:

- проектирани коларски вр. извозни пътища
- съществуващи извозни пътища
- съществуващ автомобилен път
- технологична просека
- гр. на насаждението
- проектирани тракторни вр. извозни пътища
- временен склад
- трасе на въжена линия
- проектиран автомобилен път
- .....

схемата задължително се нанасят контурите на насаждението/имота, съществуващите и проектирани временни ски пътища, технологичните просеки, просеките за въжени линии, извозни пътища, временни складове както и

II. Характеристика на насаждението

Вид на сечта Постепенно-натоварителна / интензивност 25 %

Втори вид сеч ..... / интензивност ..... %

2. Площ на подотдела ...7.9... ха Размер на сечището ...7.9... ха

3. Състав по план/програма ...6Б, 3Бк, Ак, действителен отговаря на горе

5. Запас на 1 ха: с клони ...383... куб.м/ха, без клони ...270... куб. м/ха

6. Среден наклон на терена ...24... градуса.

7. Очакван добив от маркираната дървесина ...473... нежаща маса, куб.м.

дърв. вид / категория	6Б	5Бк	3Бб			дърв. вид / категория	6Б	5Бк	3Бб			
едра	378	-	-			дребна	4	-	-			вър-
средна	29	-	-			дърва	55	4	3			шина

8. Наличие и характеристика на подраста преди сечта (състав, възраст, средна височина, % на покритие) на групи горен етаж по-бидната част на насаждението в добро състояние

9. Средно извозно разстояние ...350 м.

10. Други характеристики на насаждението (*тоновища, сеитбообища, надлесни дървета, сервитути, защитени територии, Натура 2000, защитени видове описани в доклада за гори с високи консервационна стойност, мъртва дървесина, ососдайни зони, биологично разнообразие и др.*) Натура 2000, ДЗ13

III. Технологични указания

1. Дървесината в насаждението да се добива при спазване на технологичната схема по т. I

2. Сечта ще се извършва с (моторен трион, ръчно, машини; кастренето на отсечените стъбла се извършва в сечище, на временен склад) като дължината на клоните е вършината да не е под (1 - 1,5 м)

3. Извозът от сечището до временните складове ще се осъществява с ...трактор и животинска теглителна сила

на (цели стъбла, дълги/къси секции, сортименти, чипс и др.; с влачене по терена, изцяло натоварени) .....

4. Проектирани нови горски автомобилни пътища съгласно Наредба 5 за строителството в горските територии без промяна на предназначението им: дължина ...-...м. широчина ...-...м.

5. Изграждане и ремонт на временни извозни горски пътища:

5.1 Тракторни – допустимо разстояние между тях ...-...м (не по-малко от 40 м), дължина ...-...м, широчина 4 м.

5.2 Коларски - разстояние между тях...-...м (не по-малко от 40 м), дължина ...-...м, широчина ...-...м

6. Просеки за въжени линии: ...-... бр.

допустимо разстояние между просеките ...-... м., дължина ...-... м., широчина ...-... м.

7. Направа на технологични просеки ...-...бр.

допустимо разстояние между тях ...-...м., дължина ...-...м., широчина ...-... м.

8. Изграждане на нови временни складове (бр., площ в ха) ...-...

9. Мерки за опазване на оставащите на корен дървета, подраста, младиняка и почвата правилно отсичане на посоката на падане на маркираните дървета, спазване съществуващия терен

10. Начини за почистване на сечището отпада да се разхвърля извън възобновените площи

11. Други указания: битовите отпадъци да се събират и изнасят на определените за това места

Да се изнасят битовите отпадъци от сечището извън горските територии на определените за това места.

12. Всички операции по подготвителните и основните работи да се извършват съгласно изискванията на Правилника за здравословни и безопасни условия на труд в горите и правилата за противопожарна безопасност в горите.

ЗАПОЗНАТ с технологичния план: ...../попълва се след издаването на позволителното за сеч/

Лицето по чл. 108, ал. 2 от ЗГ, на което е издадено позволително за сеч № .....

/ трите имена, подпис, дата - /

№ и дата на удостоверението за упражняване на лесовъдска практика: .....

Образец по чл. 53, ал. 6 от НСГ

Изготвил:
/инжСтоянка Кечева/
/име, фамилия,/ подпис: .....
Дата:07.07.2023г.
№ и дата на удостоверението за упражняване на лесовъдска практика: 13734/15.04.2019 г.

Одобрил:
/инж. Здравка Кирова/
/име, фамилия,/ подпис: .....
дата: 02.10.2023г.,
№ и дата на удостоверението за упражняване на лесовъдска практика: 7623/26.10.16г.

ТЕХНОЛОГИЧЕН ПЛАН № 1

За добив на дървесина от отдел 57, подотдел „л“
На ТП ДГС/**ДЛС-Извора, гр.Девин,** /*попълва се само за държавни гори*/
Община **Девин**; Землище на **гр. Девин**
Имот с (кадастрален идентификатор/КВС №...../*попълва се само за държавни гори*/

I. Схема за добива на дървесина от насаждението

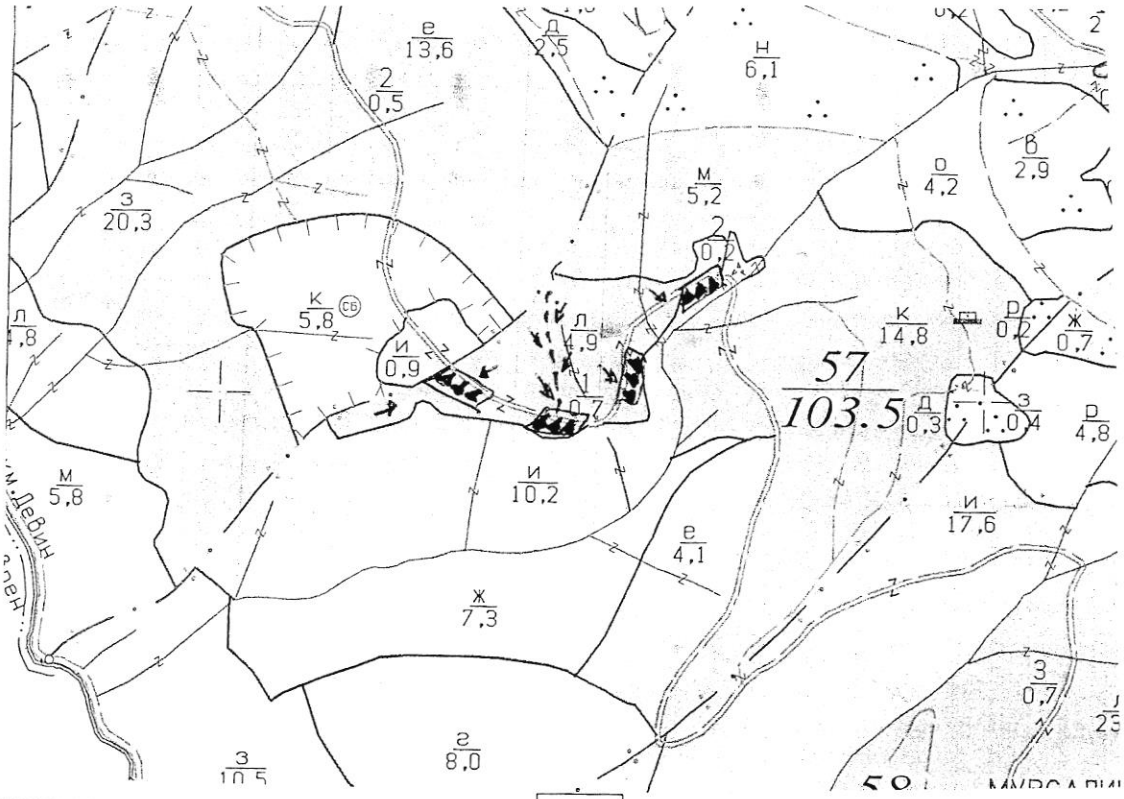

Легенда:

- проектирани коларски вр. извозни пътища
- съществуващи извозни пътища
- съществуващ автомобилен път
- технологична просека
- немаркирана част
- проектирани тракторни вр. извозни пътища
- временен склад
- трасе на въжена линия
- проектиран автомобилен път
- граница на насаждение

На схемата задължително се нанасят контурите на насаждението/имота, съществуващите и проектирани временни горски пътища, технологичните просеки, просеките за въжени линии, извозни пътища, временни складове както и връзката им със съществуващата автомобилна пътна мрежа.

II. Характеристика на насаждението

*1.*Вид на сечта ***ГРУПОВО ПОСТЕПЕННА*** / интензивност ***...25%...../***
Втори вид сеч ...../ интензивност .....%
2.Площ на подотдела ***4,9ха***.; Размер на сечището ***4,9ха***.
3. Състав по план/програма ***чб10,ела6,см3,чб1;*** действителен: ***чб10,ела6,см3,чб1,бб***
5. Запас на 1 ха: с клони *322* ***куб.м./ха.*** , без клони *277* ***куб. м./ха.***
6. Среден наклон на терена *17* ***градуса***.
7. Очакван добив от маркираната дървесина ***...298..... лежаща маса, куб.м.***

дърв. вид / категория	ЧБ	ЕЛА	ББ			дърв. вид / категория	ЧБ	ЕЛА	ББ		
едра	166	36	1			дребна	-	-	-		
средна	16	6	1			дърва	63	3	6		

8.Наличие и характеристика на подраста преди сечта (състав, възраст, средна височина, % на покритие: *см5,чб2,ела2,бук1,10г.,1,5м.2м.,1.5м,2м.*.
9. Средно извозно разстояние .....**200**.... *м.;*
10. Други характеристики на насаждението (*токовища, сватбовища, надлесни дървета, сервитути, защитени територии, Натура 2000, защитени видове описани в доклада за гори с висока консервационна стойност, мъртва дървесина, вододайни зони, биологично разнообразие и др.*): ***33"Натура 2000",BG 0001030(Родопи-Западни),защитена зона птици, BG 0002113 (Триград-Мурсалица),защитена зона местообитания, местообитание 9530***

III. Технологични указания

1. Дървесината в насаждението да се добива при спазване на технологичната схема по т. I
2. Сечта ще се извършва с (моторен трион, ръчно, машини; кастренето на отсечените стъбла се извършва: в сечище, на временен склад): ***Сеч с бензиномоторен трион, кастрене на отсечените стъбла в сечището .***
3. Извозът от сечището до временните складове ще се осъществява с: (цели стъбла, дълги/къси секции, сортименти, чипс и др.; с влачене по терена, изцяло натоварени): ***Специализирана горска техника и животинска сила на дълги/къси секции и сортименти с влачене по терен.***
4. Проектирани нови горски автомобилни пътища съгласно Наредба 5 за строителството в горските територии без промяна на предназначението им: дължина .....м. широчина .....м.
5. **Изграждане и ремонт на временни извозни горски пътища**:

5.1 Тракторни – допустимо разстояние между тях ..... м.(не по-малко от 40 м), дължина ... м., широчина ..... м.

5.2 Коларски - разстояние между тях.....м (не по-малко от 40 м), дължина .....м, широчина ... м

6. Просеки за въжени линии: ... бр.
допустимо разстояние между просеките .... м., дължина ....м., широчина ..... м.
7. Направа на технологични просеки .....бр.
допустимо разстояние между тях .....м., дължина .....м., широчина ..... м.
8. Изграждане на нови временни складове бр., площ в ха.) .....***бр. с обща площ до ..... ха..***
9. Мерки за опазване на оставащите на корен дървета, подраста, младиняка и почвата: ***правилно определяне посока на поваляне, обезопасяване на оставащите на корен дървета немаркирани с КГМ покрай извозни пътища и временни складове.***
10. Начини за почистване на сечището: ***Разхвърляне на отпада по цялото сечище,извън възобновените места***
11. Други указания: ***Да се събират и изнасят битовите отпадъци от сечището и временните складове извън горските територии на определените за това места. Да се спазват закона за горите и подзаконовите нормативни документи***
12. Всички операции по подготвителните и основните работи да се извършват съгласно изискванията на Правилника за здравословни и безопасни условия на труд в горите и правилата за противопожарна безопасност в горите.

ЗАПОЗНАТ с технологичния план: ...../попълва се след издаването на позволителното за сеч/
Лицето по чл. 108, ал. 2 от ЗГ, на което е издадено позволително за сеч № .....
...../ трите имена, подпис, дата /
№ и дата на удостоверението за упражняване на лесовъдска практика: .....